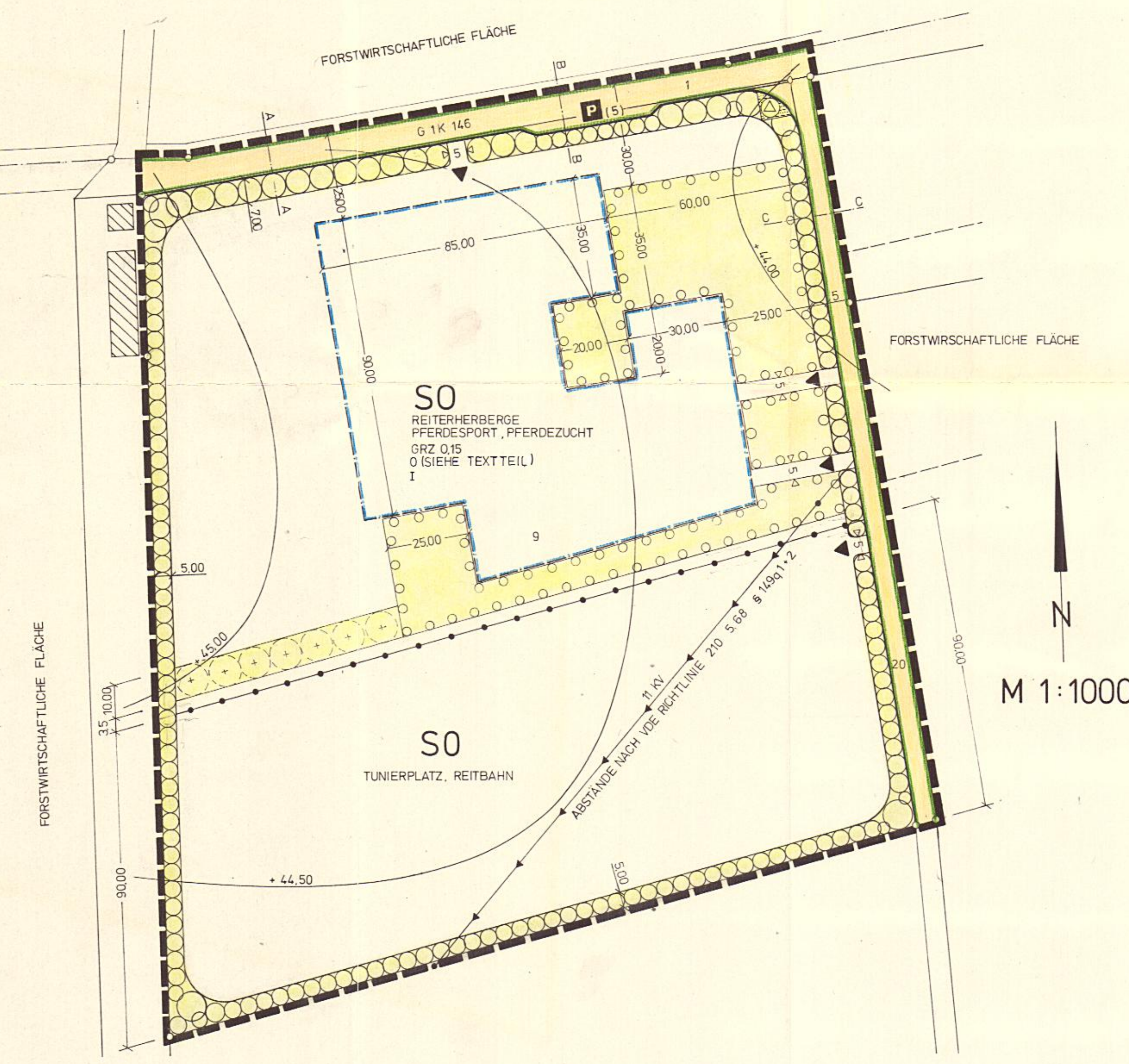


S T A D T M Ö L L N

SD 43,22
SS 38,88
SW-LEITUNG Ø 200



M 1:1000

TEIL A PLANZEICHNUNG

ZEICHENERKLÄRUNG

I. FESTSETZUNGEN


	GRNZE DES RÄUMLICHEN GELTUNGSBEREICHES	§ 9 (7) BBAUG
	SONDERGEBIET	§ 1(2)10 BAUNVO
	ANPFLANZUNGSGEBOT, KNICKÄHNLICH ZUR EINGRÜNUNG DES SONDERGEBIETES	§ 9(1)25a BBAUG
	ANPFLANZUNGSGEBOT, PARKÄHNLICH	§ 9(1)25a BBAUG
	EINZELBÄUME	§ 9(1)25a BBAUG
	GRZ 0,13 GRUNDFLÄCHENZAHL	§ 16 U.17 BAUNVO
	BAUGRENZE	§ 23 (3) BAUNVO
	ABGRENZUNG UNTERSCHIEDLICHER NUTZUNG	§ 16 (5) BAUNVO
	GRUNDSTÜCKSEINFahrTEN	§ 9 (1) 4 B BAUG
	STRASSENVERKEHRSFLÄCHEN	§ 9 (1) 11 B BAUG
	PARKSTREIFEN	§ 9 (1) 11 B BAUG
	STRASSENBEGRENZUNGSLINIE	§ 9 (1) 11 B BAUG
	OBERRIDISCHE VERSORGNUNGSLEITUNG	§ 9 (1) 13 B BAUG
	UMFORMERSTATION	§ 9 (1) 12 BBAUG
	OFFENE BAUWEISE (SIEHE TEXTTEIL)	§ 22(2)BAUNVO
	ZAHl DER VOLLGESCHOSSE ALS HÖCHSTGRNZE	§ 16 (2) 3BAUNVO

II. DARSTELLUNGEN OHNE NORMCHARAKTER

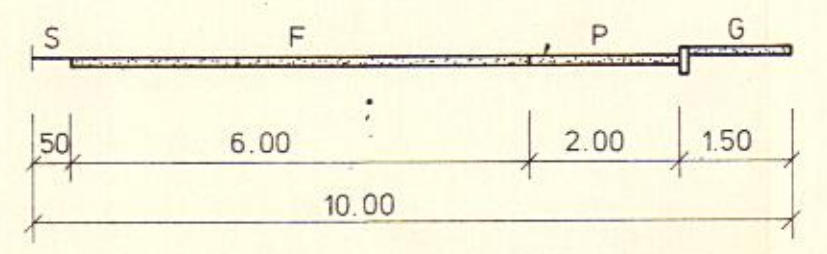
	VORHANDENE FLURSTÜCKSGRENZEN UND NUMMERN
	GRNZE ZUR STADT MÖLLN
	HÖHENLINIE M ÜBER NN
	VORHANDENE SCHMUTZWASSERLEITUNG SD 43,22 DECKELHÖHE SS 38,88 SOHLHÖHE
	20,00 MASSANGABEN

STRASSENPROFILE 1:100


SCHNITT A - A



SCHNITT B - B



SCHNITT C - C



SATZUNG DER GEMEINDE GRAMBEK

ÜBER DEN BEBAUUNGSPLAN NR. 4 AN DER SÜDLICHEN GRNZE DER STADT MÖLLN ZWISCHEN DEN BEHELFSHEIMEN U DEM GRUNDST. DR. KLEINAU

AUF GRUND DES § 10 BUNDESBAUGESETZ (BBauG) i.d.F. VOM 6.7.1979 (BGBl. I S. 949) UND DES § 1 DES GESETZES ÜBER BAUGESTALTERISCHE FESTSETZUNGEN VOM 10. APRIL 1969 (GVBl. Schl.-H.S. 59) IN VERBINDUNG MIT § 1 DER ERSTEN VERORDNUNG ZUR DURCHFÜHRUNG DES BUNDESBAUGESETZES VOM 9. DEZEMBER 1960 (GVBl. Schl.-H.S. 198) WIRD NACH BESCHLUSSFASSUNG DURCH DIE GEMEINDEVERTRETUNG VOM 23. JAN. 81 FOLGENDE SATZUNG ÜBER DEN BEBAUUNGSPLAN NR. 4, BESTEHEND AUS DER PLANZEICHNUNG (TEIL A) UND DEM TEXT (TEIL B), ERLASSEN:
ES GILT DIE BAUNVO 1977 (BGBl. I S. 1763) VOM 15. 9. 77



AUSGEARBEITET VOM ING. BÜRO HÄKER UND BÜRGMARDT BAK., DEN 15. APRIL 1980

DER KATASTERMÄSSIGE BESTAND AM 28. SEP. 1980 SOWIE DIE GEOMETRISCHEN FESTLEGUNGEN DER NEUEN STÄDTLICHEN PLANUNG WERDEN ALS RICHTIG BESCHENIGT

ENTWURFEN UND AUFGESTELLT NACH § 5 88 UND § 9 BBAUG AUF DER GRUNDLAGE DES AUFSTELLUNGSBESCHLUSSES DER GEMEINDEVERTRETUNG VOM 23. MÄRZ 1979

DER ENTWURF DES BEBAUUNGSPLANES BESTEHEND AUS PLANZEICHNUNG UND TEXT, SOWIE DIE BEGRÜNDUNG, HABEN IN DER ZEIT VOM 12.20. BIS 15.1.81 NACH VORHERIGER, AM 5.12.80 ABGESCHLOSSENER ANREGUNGEN UND BEDEHNEN IN DER AUSLEGEFRIST GELTEND GEMACHT WERDEN KÖNNEN, ÖFFENTLICH AUSGELEGEN

DIE BEGRÜNDUNG ZUM BEBAUUNGSPLAN WURDE MIT BESCHLUSS DER GEMEINDEVERTRETUNG VOM 18. APRIL 80 GEBILLIGT, DIE ERGÄNZUNG ZUR BEGRÜNDUNG WURDE AM 23. APRIL 80 GEBILLIGT

DIESER BEBAUUNGSPLAN, BESTEHEND AUS TEXT UND PLANZEICHNUNG SOWIE DIE BEIFÜGTE BEGRÜNDUNG, WIRD AM 2.4.1981 MIT DER ERFOLGTEN BEKANNTMACHUNG DER GENEHMIGUNG IN KRAFT GETRETEN UND LIEGEN AB 22.4.1981 ÖFFENTLICH AUS

DIE GENEHMIGUNG DIESER BEBAUUNGSPLANSATZUNG, BESTEHEND AUS PLANZEICHNUNG UND TEXT, WURDE NACH § 11 BBAUG MIT BESCHIED DES LANDRATES VOM 18.2.1981 (Pz. 6/14-7/21-032/4) erteilt

DIE ERFÜLLUNG DER AUFLAGEN WURDEN MIT VERFÜGUNG VOM GEMEINDE Grambek, DEN 6.4.1981 BESTÄTIGT

DIE BEBAUUNGSPLANSATZUNG, BESTEHEND AUS DER PLANZEICHNUNG (TEIL A) U. DEM TEXT (TEIL B), WIRD HIERMIT AUSGEFERTIGT.

GEMEINDE GRAMBEK
BURGERMEISTER

GEMEINDE GRAMBEK
BURGERMEISTER